


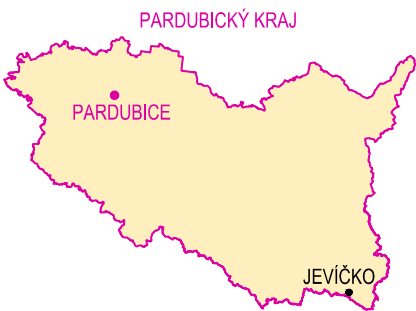
NÁVRH OBJÍZDNÝCH TRAS PRO ZPRACOVÁNÍ PROJEKTOVÉ DOKUMENTACE DOPRAVNÍ STAVBY:
"MODERNIZACE SILNICE II/366 CHORNICE - JEVÍČKO"


Zájmová silnice: II/366
Začátek úseku: křižovatka silnic II/366 a II/372 v obci Jevíčko (km 29,152)
Konec úseku: křižovatka silnic II/366 a II/371 v obci Chornice (km 34,050)
Délka úseku: 4898 m

LEGENDA:

ZÁJMOVÁ ČÁST MODERNIZOVANÉHO ÚSEKU

OBJÍZDNÁ TRASA PRO OSOBNÍ A NÁKLADNÍ VOZIDLA (OBOUSMĚRNÁ I JEDNOSMĚRNÁ OBJÍZDNÁ TRASA)



S–JTSK					Výškový systém B.p.v.						
PROJEKTANT: Ing. Adam Tužil		VYPRACOVAL: Ing. Adam Tužil		KONTROLOVAL: Ing. František Haburaj, Ph.D.		ZPRACOVATEL: <div> DSP a.s.</div>					
INVESTOR: Pardubický kraj, Komenského náměstí 125, Pardubice 532 11		KRAJ / OBEC: Pardubický kraj		AKCE:		ČÍSLO ZAKÁZKY:		FORMÁT: 2 x A4			
PODKLADY PRO ZPRACOVÁNÍ PROJEKTOVÝCH DOKUMENTACÍ		DOPRAVNÍCH STAVEB V RÁMCI PROGRAMOVÉHO OBDOBÍ 2021-2027		ÚSEK:		MODERNIZACE SILNICE II/366 CHORNICE - JEVÍČKO		DATUM: 09. 2020		PARÉ:	
NÁZEV PŘÍLOHY:		NÁVRH OBJÍZDNÝCH TRAS - VARIANTA 1		ČÁST:		B.2.		PŘÍL. Č.:		1	
DOKUMENTACI LZE UŽÍVAT POUZE VE SMYSLU PŘÍSLUŠNÉ SMLOUVY O DÍLO. VÝKRES, ČI JEHO ČÁST, MŮŽE BÝT KOPIROVÁN NEBO JINÝM ZPŮSOBEM ROZŠÍŘOVÁN POUZE PO PŘEDCHOZÍM SOUHLASU ZPRACOVATELE.											